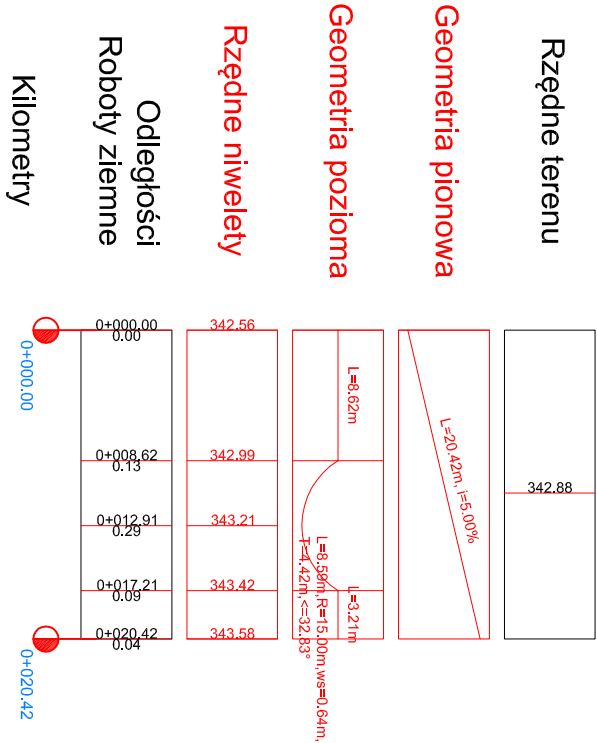
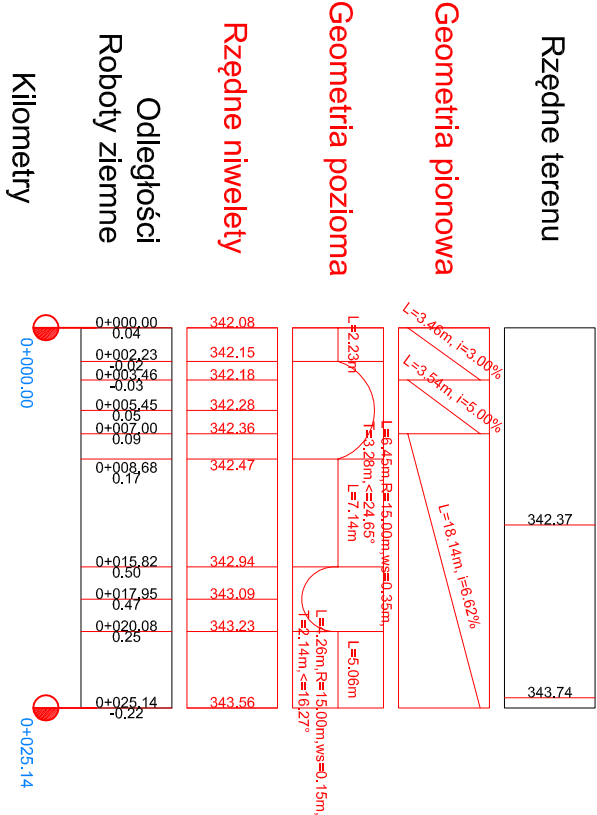
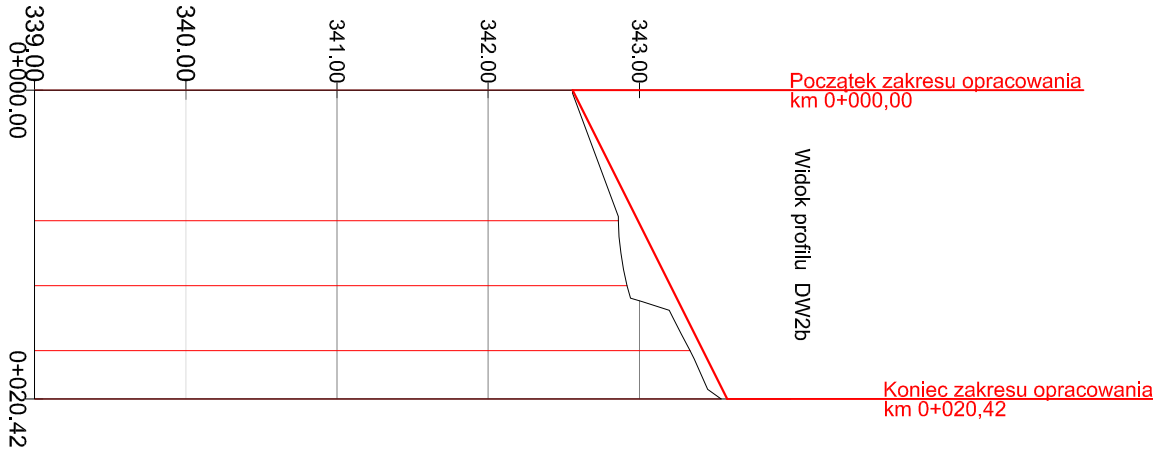
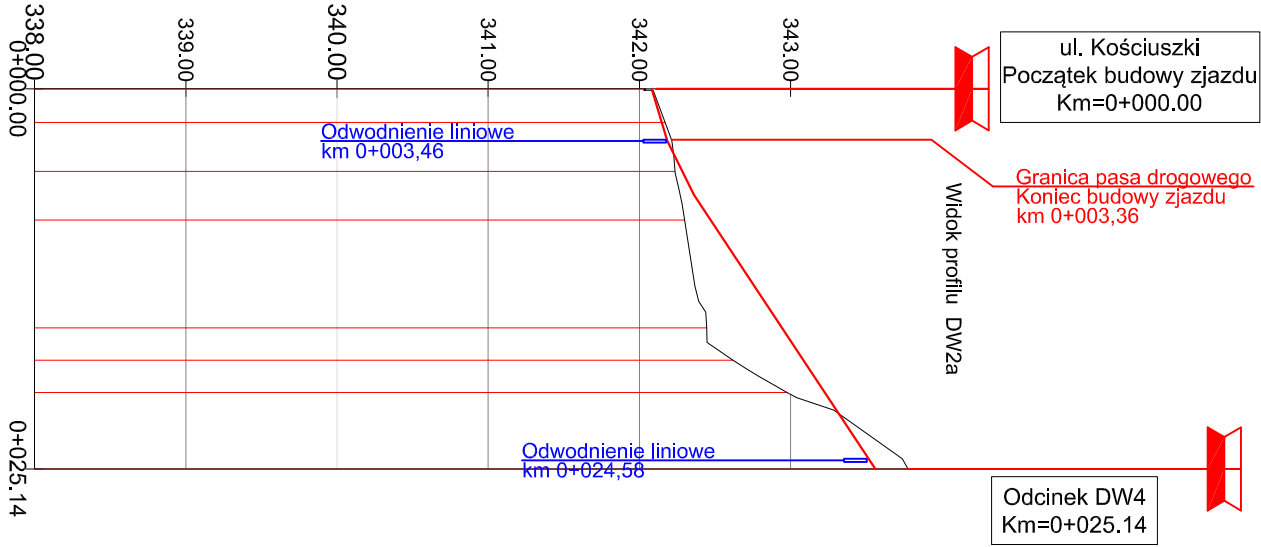


OZNACZENIA

Projekowana niweleta
Istniejący teren



UWAGA:
Praca Autorskie zastrzeżone – Zespół Projektowy Kontrapunkt V – Projekt
Wszystkie wyniki należy sprawdzić na budowie!
W przypadku użycia nazwy produktu bądź producenta dopuszcza się zastosowanie materiału równoważnego pod względem parametrów technicznych i funkcji jakieś mu służyć.

KONTRAPUNKT architektura - konstrukcja - technologia

KONTRAPUNKT V-PROJEKT ZESPÓŁ PROJEKTOWY – INWESTYCYJNY
ul. Dobrosze 39, 30-701 Kraków, NIP: 676-172-66-69 REGON: 351257980
tel. +48 12 296 02 71 / + 48 504 280 628 / fax: + 48 122960270

Temat	ZAKSPODOPAKOWANIE TERENU STADIONU "TESKO" W AUDRICHOWIE* ROZBUDOWA, PRZEBUDOWA, BUDOWA OBIEKTÓW BUDOWLANYCH NA TERENIE STADIONU "TESKO" WRAZ Z INFRASTRUKTURĄ TOWARZYSZĄCĄ W AUDRICHOWIE			Nr projektu
Inwestor	Gmina Audrychów, ul. Rynek 15, 34-120 Audrychów			Data 12.2022
Lokalizacja	ul. Kościuszki 1, 34-120 Audrychów, Działki ew. nr 842/5, 842/7, Obręb: Audrychów-miasto [121801_4.0001] Jednostka ewidencyjna: Audrychów-Miasto			
Bronzo	PROJEKT DROGOWY		rewizja	
Faza	PROJEKT BUDOWLANY	numer uprawnień	podpis	
Projektant	mgr inż. Dawid Klimek	MAP/0280/PO00/10		
Sprawdzący	mgr inż. Łukasz Wyżykowski	MAP/0275/PW00/11		
Treść rysunku	PROFILE PODŁUŻNE			Nr rys. D.3.2 Skala: 1:500/50